

# COMUNE DI LONGI

Città Metropolitana di MESSINA

## ORIGINALE DI DELIBERAZIONE DELLA GIUNTA COMUNALE

**N. 96 Reg. DEL 14 MAGGIO 2026**

**OGGETTO:** Approvazione progetto "Outdoor Fest".

L'anno **DUEMILAVENTISEI** il giorno **QUARTODICI** del mese di **MAGGIO** dalle ore **16,30** alle ore **16,40** si è riunita la Giunta Comunale, in presenza e per mezzo di un collegamento in videoconferenza, convocata nelle forme di legge e secondo le modalità di svolgimento delle sedute di Giunta Comunale in modalità telematiche e/o miste, disciplinate con la delibera di Giunta Comunale n. 39/2022.

| COMPONENTI DELLA GIUNTA COMUNALE    | PRESENTI | ASSENTI |
|-------------------------------------|----------|---------|
| 1. LAZZARA Calogero - Sindaco       | X        |         |
| 2. LAZZARA Alessandro - Vicesindaco |          | X       |
| 3. FABIO Salvatore - Assessore      |          | X       |
| 4. FRUSTERI Francesca - Assessore   | X        |         |
| 5. PIDALA' Nino Martino - Assessore | X        |         |

- ◆ Presiede, in presenza, il **Sindaco** Dott. Calogero LAZZARA.
- ◆ Partecipa, in presenza, il Segretario Comunale **Dott. Carmelo VERZI'**.
- ◆ Partecipano, in presenza l'Assessore **Nino Martino PIDALA'** e in video-conferenza l'Assessore **Francesca FRUSTERI**.
- ◆ Non sono intervenuti il Vicesindaco **Alessandro LAZZARA** e l'Assessore **Salvatore FABIO**.
- ◆ Il Presidente, constatato che il numero dei presenti è legale, dichiara aperta la seduta ed invita i convenuti a deliberare sull'argomento in oggetto specificato e di cui alla infra riportata proposta.

### LA GIUNTA COMUNALE

- **Vista** l'allegata proposta di deliberazione **n. 96 del 14 Maggio 2026**;
- **Considerato** che la proposta è corredata dai pareri prescritti dall'art. 1, comma 1, lettera i), della L.R. 11.12.1991 n. 48, come modificato dall'art. 12 della L.R. 23.12.2000 n. 30, e dall'articolo 49 del T.U.EE.LL., D.Lgs. n. 267/2000 e s.m.i.;
- **Ritenuta** la stessa meritevole di approvazione;
- **Visto** l'O.A.EE.LL. della Regione Siciliana;

**Con votazione unanime, legalmente espressa e verificata dal Presidente,**

### DELIBERA

- 1) **Di approvare la proposta di cui in premessa che unitamente ai pareri su di essa apposti fa parte integrante del presente provvedimento.**
- 2) **Di dichiarare, con separata ed unanime votazione, la presente immediatamente esecutiva.**



# COMUNE DI LONGI

Città Metropolitana di Messina

AREA TECNICA

## PROPOSTA DI DELIBERAZIONE DI GIUNTA COMUNALE

PROPOSTA REGISTRO  
AREA TECNICA  
n° 59/2026  
dell'11/05/2026

PROPOSTA REGISTRO  
GENERALE N° 96 /2026  
del 14-05-2026

OGGETTO: Approvazione Progetto "Outdoor Fest".

### Il Sindaco

**Richiamata** la circolare prot. n. 11360 del 04.04.2022 dell'Assessorato Regionale del Turismo, dello Sport e dello Spettacolo recante "Procedure e modalità di presentazione delle istanze per il sostegno delle spese di realizzazione delle manifestazioni turistiche promosse ai sensi del 2° comma dell'art. 39 della legge regionale 26 marzo 2002, n. 2 e ss.mm.ii.";

**Atteso che** questo Ente con nota prot. n. 3413 del 13.04.2026, sulla base della suddetta circolare, ha presentato istanza di patrocinio oneroso all'Assessorato Regionale del Turismo, dello Sport e dello Spettacolo per la realizzazione della manifestazione denominata: "**Outdoor Fest**", che si svolgerà a Longi nel periodo 30 maggio – 2 giugno 2026.

**Preso atto della** nota prot. n. 1665/Gab del 29.04.2026 con la quale l'Assessorato Regionale del Turismo, dello Sport e dello Spettacolo comunica, in riferimento all'istanza presentata da questo Ente, la concessione del contributo pari ad € 4.000,00.

**Tenuto conto che** necessita riformulare, in base al contributo concesso, il preventivo delle spese considerando la compartecipazione a carico del bilancio comunale per l'importo di € 4.000,00.

#### Visti:

- il Progetto "Outdoor Fest" da realizzare dal 30 maggio al 02 giugno 2026;
- il piano economico rimodulato per l'importo complessivo € 8.000,00, finanziato per € 4.000,00 dall'Assessorato Regionale dell'Agricoltura, dello Sviluppo Rurale e della Pesca Mediterranea;
- le deliberazioni di C.C. n. 03 e n. 04 del 27 febbraio 2026 con le quali rispettivamente è stato approvato il DUP per il triennio 2026-2028 e il Bilancio di previsione finanziario 2026-2028.

#### Ritenuto, per quanto sopra:

- di approvare il Progetto "Outdoor Fest";
- di procedere alla prenotazione dell'impegno della complessiva somma di € 8.000,00 con imputazione nell'apposito capitolo del bilancio comunale 2026-2028, esercizio finanziario 2026;
- di assegnare al Responsabile dell'Area Tecnica la somma di € 8.000,00 al fine di provvedere a quanto di propria competenza.

**Visto** il T.U.EE.LL. e l'O.R.EE.LL. vigente nella Regione Siciliana.

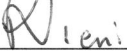
**Viste** le vigenti disposizioni di leggi e regolamenti.

Per quanto sopra

## PROPONE

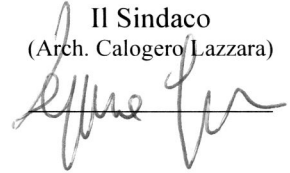
1. **Di dare atto che** quanto riportato in premessa forma parte integrante e sostanziale del presente atto e qui si intende riportato.
2. **Di prendere atto** della nota prot. n. 1665/Gab del 29.04.2026 con la quale l'Assessorato Regionale del Turismo, dello Sport e dello Spettacolo comunica, in riferimento all'istanza presentata da questo Ente, la concessione del contributo pari ad € 4.000,00.
3. **Di approvare** il Progetto "Outdoor Fest", allegato alla presente, redatto in conformità alla circolare prot. n. 11360 del 04.04.2022 dell'Assessorato Regionale del Turismo, dello Sport e dello Spettacolo, allegato alla presente, per il quale è stato rimodulato il piano economico per l'importo complessivo di € 8.000,00 e che si svolgerà a Longi nel periodo 30 maggio – 2 giugno 2026.
4. **Di dare atto** pertanto **che** la manifestazione sarà finanziata nella misura del 50% pari ad € 4.000,00 con i fondi di cui al contributo regionale l'Assessorato del Turismo, dello Sport e dello Spettacolo e dall'altro 50% pari ad € 4.000,00 a carico del bilancio comunale 2026-2028, esercizio 2026.
5. **Di autorizzare** il Responsabile dell'Area Tecnica ad impegnare la somma di € 8.000,00 così come segue:
  - quanto ad € 4.000,00 con imputazione sul capitolo n. 105203051 del bilancio 2026-2028, esercizio 2026;
  - quanto ad € 4.000,00 con imputazione sul capitolo n. 107203011 del bilancio 2026-2028, esercizio 2026.
6. **Di assegnare** al Responsabile dell'Area Tecnica la somma di € 8.000,00 al fine di procedere alla realizzazione del suddetto progetto.
7. **Di dare atto che** il capitolo n. 105203051 sarà impinguato per l'importo del contributo che sarà concesso con apposito decreto dall'Assessorato Regionale del Turismo, dello Sport e dello Spettacolo.
8. **Di demandare** al Responsabile dell'Area Tecnica gli adempimenti e atti consequenziali alla presente deliberazione.
9. **Di rendere** la presente immediatamente esecutiva stante l'urgenza di provvedere in merito.

La Responsabile del Servizio  
Sport e Manifestazioni  
(D.ssa Patrizia Vieni)

  
\_\_\_\_\_



Il Sindaco  
(Arch. Calogero Lazzara)

  
\_\_\_\_\_

Comune di Longi  
Città metropolitana di Messina  
Parco dei Nebrodi

---

# Outdoor Fest

---

**LONGI**  
**Parco dei Nebrodi**

**30 maggio - 2 giugno 2026**

---

*Cammini ed esperienze  
immersive in natura*

---

Progetto

---

## Sommario

---

|                              |         |
|------------------------------|---------|
| 1. Premessa                  | pag. 3  |
| 2. Il Parco dei Nebrodi      | pag. 4  |
| 3. Longi e le sue risorse    | pag. 5  |
| 3. Obiettivi                 | pag. 7  |
| 4. Strumenti programmati     | pag. 9  |
| 5. Quadro economico di spesa | pag. 12 |
| 6. Piano promo pubblicitario | pag 12  |

## 1. Premessa

---

La presente proposta progettuale s'inserisce nel quadro degli obiettivi perseguiti dalla Strategia Nazionale per la Biodiversità, volta anche a valorizzare e rendere sostenibile un settore importante qual è il turismo naturalistico.

Infatti, la valorizzazione, anche turistica, delle risorse ambientali è intimamente legata alla divulgazione della loro conoscenza e, soprattutto, alla promozione di una loro fruizione svolta in maniera consapevole e rispettosa.

Il concetto di parco ha subito nel tempo una evoluzione molto significativa, poiché da una idea statica e difensiva di area protetta si è passati ad una concezione dinamica ed aperta di parco che dialoga e si confronta costantemente con il territorio circostante.

Non più, pertanto, gestione prettamente conservazionistica delle risorse naturalistiche, ma tutela attiva di ogni valore che sia espressione del patrimonio, naturale e culturale, del territorio.

Le Istituzioni, pertanto, non possono prescindere dal misurarsi con la propria realtà territoriale, tenendo conto di un dato incontestabile: la straordinaria ricchezza di biodiversità delle aree protette costituisce il patrimonio, quasi esclusivo, dei piccoli borghi, le cui comunità, peraltro, manifestano segni di marginalità economica.

Tenendo conto delle superiori considerazioni, ci si è mossi a redigere il presente progetto sulla realtà territoriale del piccolo paese di Longi, la cui comunità, consapevole di possedere risorse ambientali di una bellezza, varietà e valore scientifico assolutamente straordinari e sorprendenti, è impegnata ad apprestare quegli strumenti indispensabili che possano assicurare esperienze di condivisione con l'ospite visitatore ed una fruizione consapevole e rispettosa.

## 2. Il Parco dei Nebrodi

---

Il Parco dei Nebrodi, di cui Longi è uno dei 23 comuni, comprende un vasto territorio (quasi 90.000 ettari) caratterizzato da un elevatissimo indice di biodiversità; esso, infatti, rappresenta un'area di eccezionale interesse naturalistico e biogeografico, soprattutto per la presenza di una vasta copertura boschiva (più di 50.000 ettari) che si estende, in maniera pressoché continua, dal livello del mare fino alle parti sommitali; il parco, da solo, conserva oltre il 30% di tutto il patrimonio boschivo siciliano.

I Nebrodi costituiscono, sicuramente, un *unicum* rispetto non solo al resto della Sicilia, capaci di serbare sorprendenti scoperte.

Dolomitici affioramenti rocciosi, aspri e fessurati, ove nidificano varie specie di rapaci e l'aquila reale e dai quali si aprono grandiosi ed incantevoli panorami; sterminati e fittissimi boschi di faggio e di cerro abitati da istrici e gatti selvatici; silenziosi e sorprendenti laghi montani che ospitano numerosi uccelli stanziali e migratori; fluenti e limpidi torrenti che scavano strette gole e suggestive cascate; ampie aree pascolative

impreziosite da fioriture di orchidee e peonie e popolate da placide mandrie di bovini e di cavalli sanfratellani al pascolo: “sono *gli alti deserti* dei Nebrodi, sui quali poggia, più che in ogni altra terra, il sospiro prossimo delle impenetrabili dimore divine, sempre raggiunte dall’occhio di fuoco del Vulcano, dal canto, in basso, delle sirene”.

Ma quello del parco non è solamente un ambito ad elevatissima naturalità; esso è anche un universo di segni culturali tracciati dall’uomo durante i millenni della sua civiltà: dai solchi dell’aratro ai villaggi dei pastori e dei contadini; dai modesti manufatti delle campagne ai monasteri ed ai castelli ricchi di storia; dagli insediamenti umani alle opere fortificatorie, dalle grandi chiese traboccanti opere d’arte ai palazzi signorili.

E’ un territorio, quindi, che coniuga all’eccezionale patrimonio ambientale, di grande interesse sotto l’aspetto scientifico e di grande fascino sotto il profilo paesaggistico, una straordinaria ricchezza di storia, di arte e di tradizioni.

### 3. Longi e le sue risorse

---

Longi (620 m) è un piccolo comune dei Nebrodi (all’anagrafe 1.250 abitanti, di fatto sotto i mille), adagiato ai piedi del massiccio roccioso delle Rocche del Crasto (1.315 m) ed affacciato sulla valle del fiume Milè, chiusa a nord dalle profonde gole della Stretta (denominata appunto) di Longi (200 m) ed aperta a sud verso amplissimi boschi che culminano nella spettacolare e suggestiva faggeta di Mangalaviti (1.500 m) e Serra del Lupo (1.670 m), versante sud orientale di monte Soro .

La grande estensione altitudinale, il cambio repentino di esposizione e la diversa natura del substrato geologico determinano una straordinaria varietà di ambienti che rendono il suo territorio un *unicum* anche nel più ampio contesto del parco.

Infatti, tale caratteristica, nel susseguirsi anche delle fasce vegetazionali, offre la possibilità di apprezzare contesti ambientali diversissimi tra di loro e di godere di incantevoli e mutevoli panorami.

Il paese conserva un notevole patrimonio architettonico ed artistico, tra cui sono da menzionare il Castello del XII secolo (successivamente più volte rimaneggiato), abbracciato dall’interessante e coinvolgente quartiere medievale, la Chiesa Madre (XVI secolo) con all’interno un ricchissimo barocco presbiterio intagliato (altare, coro, cantoria e organo), lo svettante e scenografico campanile e la bella statua geginiana della Annunziata nella omonima chiesa.

Ricchissima l’eredità culturale che gli abitanti gelosamente custodiscono, rinnovando ogni anno riti e tradizioni identitari della comunità, come le feste patronali, la novena natalizia e, soprattutto, i riti della Settimana Santa, molto rilevanti sotto l’aspetto etnoantropologico.

La cucina e la pasticceria è legata al territorio ed alle attività agricole e pastorali tradizionali.

Il pane e la pasta vengono prodotti utilizzando farine di grani antichi, moliti nel locale antico mulino a pietra; le norcinerie offrono prosciutti, capicolti ed insaccati, confezionati con carni del suino nero dei Nebrodi; i prodotti caseari (provola, canestrato, ricotta) ricordano gli incontaminati alti pascoli; la pasticceria profuma di biscotti, giammelle e, soprattutto, di rametti, apprezzatissimo dolce tipico a base di nocciole tostate.

Per approfondire la conoscenza della biodiversità del territorio, inoltre, è utile e, nello stesso tempo, gratificante visitare il museo naturalistico "La Petagna", che raccoglie preparati tassidermici, foto e numerosi reperti suddivisi nella sezione botanica, faunistica, entomologica e mineralogica.

E' il caso di ricordare, ancora, il Sentiero didattico di Mangalaviti, iniziativa supportata da apposite schede didattiche che ha costituito, per molti anni, il punto di riferimento delle attività di educazione ambientale per il territorio, coinvolgendo un gran numero di istituti scolastici e riscuotendo un largo consenso ed una ampia partecipazione.

Infine, per una esperienza adrenalinica, si menziona il parco avventura, sito in una splendida cerreta, il quale offre la possibilità di cimentarsi, in sicurezza, in molteplici percorsi acrobatici, dai più semplici dedicati ai bambini fino a quelli più difficili riservati ai fruitori più ardimentosi.

E' da rilevare, in ultimo, che il paese dispone di una significativa rete di ospitalità diffusa frequentata da escursionisti provenienti sia da tutte le regioni Italiane che dall'estero. I siti naturalistici sopra richiamati fanno registrare decine di migliaia di turisti distribuiti nei fine settimana dell'autunno e della primavera e nei mesi estivi.

#### **4. Obiettivi strategici**

---

Alla luce delle superiori considerazioni, si deduce che, alla ricchezza di biodiversità del territorio longese, corrisponde la possibilità di poter offrire un ventaglio di attività di fruizione naturalistica estremamente variegato.

Infatti, la lista è lunga: si va dal river trekking e canyoning alla via ferrata ed arrampicata su parete; da cammini immersivi nel bosco alle camminate sensoriali; dal trail all'orienteeing; dalle escursioni in mountain bike alla esperienza adrenalinica del parco avventura; dal birdwatching al sentiero didattico rivolto alle famiglie ed al mondo scolastico.

Sulla base di tale analisi, si ha la profonda consapevolezza della necessità di mettere a sistema le potenzialità offerte dal capitale naturale, integrandole con le attività promozionali ed i servizi di fruizione.

Tale modello presuppone il coinvolgimento operativo da parte di tutte le componenti della comunità, seguendo alcuni assi principali di intervento:

- Infondere l'orgoglio di appartenenza al territorio, basato sulla conoscenza e consapevolezza delle sue straordinarie risorse naturali e culturali;
- Rafforzare la qualità intrinseca dei prodotti e dei servizi offerti, con la definizione di regole d'appartenenza, disciplinari di prodotto e un rigoroso sistema di controlli, a garanzia degli operatori-produttori e dei consumatori-visitatori;
- Dare visibilità al territorio, con l'utilizzo di un marchio d'area che renda immediatamente riconoscibile tutto ciò che da esso proviene e che definisce la sua identità: i prodotti della sua tradizione contadina e pastorale, ma anche l'artigianato locale, le bellezze culturali ed ambientali, le strutture ricettive e ricreative;
- Proporre sul mercato della fruizione turistica un prodotto unitario, che riunisca in rete tutti gli operatori ed i produttori legati tradizionalmente al territorio;
- Privilegiare una politica tesa a promuovere un incontro relazionale tra il paese ospitante ed i suoi visitatori, minimizzando i freddi rapporti formali e commerciali che rendono il visitatore solo un turista.

E' chiaro che tali obiettivi sono di largo respiro e presuppongono termini non brevi di realizzazione, ma si è, nel contempo, consapevoli che l'iniziativa, proposta con la presente relazione, possa dare maggiore risalto a questa piccola ma interessante esperienza locale.

Per tali ragioni, si è deciso di proporre la realizzazione di un evento, articolato in più giorni (30 maggio-2 giugno 2026), durante il quale, con il coinvolgimento di guide naturalistiche e di associazioni locali, si potrà acquisire una adeguata conoscenza delle molteplici espressioni del territorio longese ed effettuare innumerevoli attività di fruizione consapevole e rispettosa.

Durante l'evento è stata programmata anche una tavola rotonda sul tema "Borghi, Natura e Saperi", cui parteciperanno rappresentanti istituzionali regionali e locali, guide naturalistiche, associazioni ambientaliste, produttori ed operatori economici del settore.

#### **4. Programma dell'evento**

---

Il programma di massima dell'evento, che si svolgerà dal 30 maggio al 2 giugno 2026, è il seguente:

- **Sabato 30 maggio**  
Ore 11.00 - 14.00 - Accoglienza partecipanti

Ore 16.00 – Escursione alle Rocche del Crasto con degustazione di prodotti tipici sotto le stelle

Ore 22.30 – Rientro

- **Domenica 31 maggio**

Ore 9.00 – 13.00 – Attività di fruizione naturalistica (*river trekking, canyoning, via ferrata, arrampicata su parete naturale ed artificiale, cammini immersivi nel bosco, camminate sensoriali, trail running, orienteering, escursioni in mountain bike, parco avventura, birdwatching, sentiero didattico*).

Ore 17.00 – Tavola rotonda “Borghi, Natura e Saperi” con interventi di rappresentanti istituzionali regionali e locali, guide naturalistiche, associazioni ambientaliste, produttori ed operatori economici del settore

Ore 19.00 – Degustazioni itineranti di prodotti tipici con visita del centro storico, dell’antico mulino a pietra, del museo naturalistico e del laboratorio di tessitura con antico telaio

- Ore 21.00 – Spettacolo di musica e canti tradizionali

- **Lunedì 1 giugno**

Ore 9.00 – 13.00 e ore 15.00 – 18.30 – Attività di fruizione naturalistica (*river trekking, canyoning, via ferrata, arrampicata su parete naturale ed artificiale, cammini immersivi nel bosco, camminate sensoriali, trail running, orienteering, escursioni in mountain bike, parco avventura, birdwatching, sentiero didattico*).

Ore 21.00 – La scoperta della cucina tradizionale con degustazioni presso locale tipico

- **Martedì 2 giugno**

Ore 9.00 – Escursione sul grande anello del bosco di Mangalaviti e la scoperta della Petagna.

Ore 16.00 – Case Mangalaviti. Saletta guide escursionistiche. Momento conclusivo.

*Nei giorni 28 e 29 maggio sarà disponibile, per gli alunni delle scuole, la possibilità di effettuare attività di arrampicata su parete artificiale, collocata nel centro cittadino.*

## 5. Quadro delle spese

|   | Descrizione della spesa                                                                                                 | Costo IVA inclusa |
|---|-------------------------------------------------------------------------------------------------------------------------|-------------------|
| 1 | Elaborazione testi, materiale fotografico, traduzione, studio grafico, stampa pieghevoli e cartine, cartelli indicatori | € 2.000,00        |
| 2 | Affitto e trasporto struttura per arrampicata artificiale; Servizio su parete naturale                                  | € 10.600,00       |
| 3 | Ospitalità tour operator,                                                                                               | € 2.000,00        |
| 4 | Prestazioni artistiche                                                                                                  | € 6.000,00        |
|   | Totale                                                                                                                  | € 20.600,00       |

### 5. Piano di comunicazione

Il piano di comunicazione per l'evento **OutdoorFest** (30 maggio - 2 giugno 2026) mira a posizionare il borgo di Longi e il Parco dei Nebrodi come destinazioni d'eccellenza per il turismo naturalistico e sostenibile. L'obiettivo è intercettare un pubblico nazionale e internazionale di escursionisti e amanti dell'outdoor.

#### 1. Strategia di Branding e Identità Visiva

- **Creazione Marchio d'Area:** Sviluppo di un logo identificativo che renda riconoscibili i prodotti della tradizione, l'artigianato e le bellezze ambientali di Longi.
- **Produzione Materiale Informativo:** Elaborazione di testi tecnici, traduzioni per il mercato estero e realizzazione di un servizio fotografico professionale dedicato alle attività (climbing, trekking, canyoning).
- **Supporti Cartacei:** Stampa di pieghevoli informativi e cartine dettagliate dei sentieri (Rocche del Crasto, Bosco di Mangalaviti) per la distribuzione presso i punti di informazione turistica e durante l'evento.

#### 2. Comunicazione Digitale e Social Media

- **Campagne Social:** Programmazione di inserzioni mirate su Facebook e Instagram dirette a target specifici: appassionati di sport estremi (climbing,

river trekking), famiglie (sentiero didattico, parco avventura) e amanti del turismo slow.

- **Coinvolgimento Influencer e Blogger:** Invito di content creator specializzati in "outdoor travel" per documentare in tempo reale le esperienze immersive e le degustazioni itineranti nel centro storico.

### 3. Promozione sul Territorio e Segnaletica

- **Allestimenti Urbani:** Installazione di cartelli indicatori e banner informativi nel centro cittadino, con particolare enfasi sulla parete di arrampicata artificiale dedicata alle scuole.
- **Segnaletica Sentieristica:** Potenziamento della segnaletica temporanea per i percorsi legati all'evento, inclusi i cammini sensoriali e i tracciati di mountain bike.

### 4. Relazioni Pubbliche e Ufficio Stampa

- **Press Kit e Comunicati:** Invio di note stampa a testate giornalistiche regionali e nazionali di settore (turismo, ambiente, sport).
- **Educational Tour:** Organizzazione di attività di ospitalità dedicate a tour operator specializzati, al fine di inserire Longi e i Nebrodi nei circuiti di vendita internazionali.
- **Eventi di Confronto:** Promozione della tavola rotonda "Borghi, Natura e Sapori" per coinvolgere rappresentanti istituzionali e associazioni ambientaliste, garantendo copertura mediatica istituzionale.

### 5. Marketing Relazionale ed Esperienziale

- **Coinvolgimento della Comunità:** Utilizzo delle associazioni locali e delle guide naturalistiche come "ambasciatori" del territorio per ridurre i freddi rapporti formali e favorire un incontro autentico con il visitatore.
- **Valorizzazione dell'Eredità Culturale:** Promozione integrata dei siti culturali (Museo La Petagna, Antico Mulino, Castello del XII secolo) come corollario indispensabile dell'offerta sportiva.

Longi, li 13 aprile 2026

Il Sindaco  
(Arch. Calogero Lazzara)





# COMUNE DI LONGI

Città Metropolitana di Messina

Via Roma n. 2 - 98070 LONGI (ME)  
Partita IVA: 02810650834 - Codice Fiscale: 84004070839  
Pec: [protocollo@pec.comune.longi.me.it](mailto:protocollo@pec.comune.longi.me.it)

## PREVENTIVO GENERALE DEI COSTI RIMODULATO

Manifestazione denominata "**Outdoor Fest**" (Longi, 30 maggio - 2 giugno 2026).

| VOCE                                                                                                                    | SPESA             | ENTRATE           |
|-------------------------------------------------------------------------------------------------------------------------|-------------------|-------------------|
| Elaborazione testi, materiale fotografico, traduzione, studio grafico, stampa pieghevoli e cartine, cartelli indicatori | € 1.000,00        |                   |
| Affitto e trasporto struttura per arrampicata artificiale; Servizio su parete naturale                                  | € 7.000,00        |                   |
| <b>COMPARTICIPAZIONE COMUNE DI LONGI</b>                                                                                |                   | € 4.000,00        |
| <b>PATROCINIO ONEROSO DELL'ASSESSORATO REGIONALE DEL TURISMO, DELLO SPORT E DELLO SPETTACOLO</b>                        |                   | € 4.000,00        |
|                                                                                                                         | <b>€ 8.000,00</b> | <b>€ 8.000,00</b> |

Longi, 11 maggio 2026

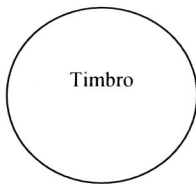
IL SINDACO

Arch. Calogero Lazzara



PARERI SULLA PROPOSTA DI DELIBERAZIONE DI G.C., RESI AI SENSI DELL' ART. 12 DELLA LEGGE REGIONALE 23 DICEMBRE 2000, N. 30 e dell'articolo 49 del T.U. EE.LL. n. 267/2000 e s.m.i. PER QUANTO CONCERNE LA REGOLARITA' TECNICA: - PARERE FAVOREVOLE

Longi, li \_\_\_\_\_



IL RESPONSABILE DELL'AREA  
TECNICA  
(geom. Renato Carcione)

*Renato Carcione*

1) - Ai sensi dell'articolo 12 della legge regionale 23 dicembre 2000, n. 30 e dell'articolo 49 del T.U. EE.LL. n. 267/2000 e s.m.i. per quanto concerne la regolarità contabile, si esprime PARERE FAVOREVOLE.

Longi, li 12.05.2026

IL RESPONSABILE DELL'AREA  
ECONOMICO-FINANZIARIA

(Rag. Lidia Zingales)

*Lidia Zingales*

2) - Ai sensi del Decreto Legislativo 18 agosto 2000, n. 267 e del vigente regolamento di contabilità si attesta la copertura finanziaria nel bilancio di previsione esercizio finanziario 2026.

|                                       |                                                   |
|---------------------------------------|---------------------------------------------------|
| Capitolo<br>n. <u>105203051</u>       |                                                   |
| I_X_I Competenza<br>I_I Residui _____ | Impegno n° <u>372</u> /2026 per € <u>4.000,00</u> |
| Capitolo<br>n. <u>107203011</u>       |                                                   |
| I_X_I Competenza<br>I_I Residui _____ | Impegno n° <u>374</u> /2026 per € <u>4.000,00</u> |

Longi, li 12.05.2026

IL RESPONSABILE DELL'AREA  
ECONOMICO-FINANZIARIA

(Rag. Lidia Zingales)

*Lidia Zingales*

3) - Per il superiore intervento risulta valido ed effettivo l'equilibrio finanziario fra entrate accertate ed uscite impegnate e l'impegno di spesa risulta regolarmente prenotato.

Longi, li 12.05.2026

IL RESPONSABILE DELL'AREA  
ECONOMICO-FINANZIARIA

(Rag. Lidia Zingales)

*Lidia Zingales*

ALLEGATO ALLA DELIBERA DI

GIUNTA COMUNALE N. 96 DEL 14.05.2026

DALLE ORE 16,30 ALLE ORE 16,40

PROPOSTA N. 96 del 14.05.2026

Letto, approvato e sottoscritto.

**IL PRESIDENTE**  
*f.to Dott. Calogero LAZZARA*

**L'Assessore Anziano**  
*f.to Nino Martino PIDALA'*

**Il Segretario Comunale**  
*f.to Dott. Carmelo VERZI'*

\*\*\*\*\*

La presente deliberazione è stata dichiarata immediatamente esecutiva ai sensi dell'articolo 12, comma 2° della Legge Regionale 3.12.1991, n. 44.

Longi, li 14.05.2026 - Il Segretario Comunale – f.to *Dott. Carmelo VERZI'* \_\_\_\_\_

\*\*\*\*\*

La presente deliberazione è divenuta esecutiva il \_\_\_\_\_ ai sensi dell'Art. 12 comma 1 Legge Regionale 3 dicembre 1991 n. 44, in quanto decorsi 10 giorni dalla data di pubblicazione all'Albo On-line del sito istituzionale dell'Ente.

Longi, \_\_\_\_\_ - Il Segretario Comunale – *Dott. Carmelo VERZI'* \_\_\_\_\_

### PUBBLICAZIONE DEL PROVVEDIMENTO

Il sottoscritto Segretario Comunale dispone che la presente deliberazione della Giunta Comunale sarà pubblicata all'Albo *on-line* del sito istituzionale dell'Ente per 15 giorni consecutivi a far data dal 15.05.2026.

Longi, li 14.05.2026

**IL SEGRETARIO COMUNALE**  
*f.to Dott. Carmelo VERZI'*

\_\_\_\_\_

Si attesta che la presente deliberazione è stata trasmessa ai Capigruppo Consiliari con nota Prot. n. \_\_\_\_\_ del \_\_\_\_\_.

**IL RESPONSABILE  
DELL'AREA A.A. G.G. – Servizi alla Persona**

\_\_\_\_\_

### CERTIFICATO DI PUBBLICAZIONE

Il sottoscritto Segretario Comunale, su conforme attestazione del responsabile delle Pubblicazioni,

CERTIFICA

che la presente deliberazione – ai sensi dell'art. 11, comma 1, della L.R. n. 44/1991 è stata pubblicata all'Albo *on-line* del sito istituzionale dell'Ente, per 15 giorni consecutivi dal \_\_\_\_\_ al \_\_\_\_\_ e che non sono stati presentati reclami o osservazioni.

Longi li \_\_\_\_\_

Il Responsabile delle Pubblicazioni

\_\_\_\_\_

IL SEGRETARIO COMUNALE

\_\_\_\_\_